

CECEMM

XIX Congresso dos Estudantes de Ciência
e Engenharia de Materiais do Mercosul

Guia do Congressista

Local: CEFET-MG
Av. Amazonas, 5.253, Nova Suíça,
Belo Horizonte, MG

www.xixcecemm.cefetmg.br

apoio:



realização:



Sumário

1. COMO CHEGAR AO CEFET-MG.....	3
1.1 Saída do Aeroporto Internacional Tancredo Neves (Confins).....	3
1.2 Saída da Rodoviária Central de Belo Horizonte.....	7
2. O QUE HÁ PRÓXIMO DO CEFET-MG.....	11
2.1 Bares & Restaurantes.....	11
2.2 Utilidades Gerais.....	12
3. O QUE FAZER EM BELO HORIZONTE.....	14
3.1 Região da Pampulha.....	14
3.2 Região Sul.....	20
3.3 Região Leste.....	22
3.4 Região Centro-Sul.....	23
3.5 Região Central.....	28

1. COMO CHEGAR AO CEFET-MG

1.1 Saída do Aeroporto Internacional Tancredo Neves (Confins)

✓ Opção 1: UBER

Saída: Aeroporto Internacional Tancredo Neves (Confins).

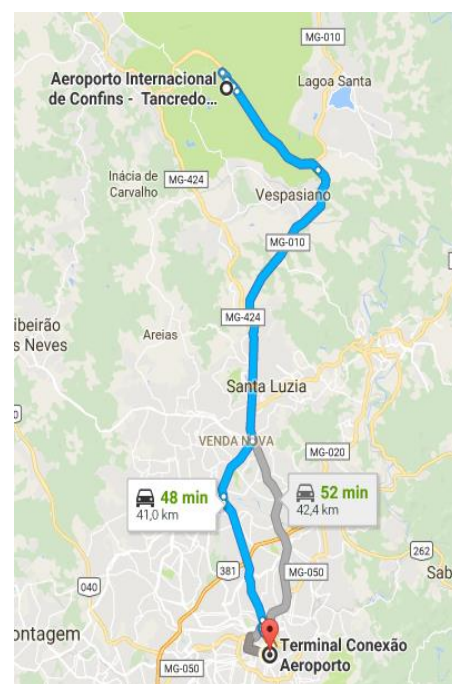
Chegada: CEFET-MG Campus I (Avenida Amazonas, 5253, Nova Suíça, Belo Horizonte, MG).

Tempo estimado de viagem: 50 minutos.

Distância percorrida: 45km.

Valor estimado: R\$90,00.

Observação: - bagageiro disponível em todo o trajeto.



✓ Opção 2: Táxi

Saída: Aeroporto Internacional Tancredo Neves (Confins).

Chegada: CEFET-MG Campus I (Avenida Amazonas, 5253, Nova Suíça, Belo Horizonte, MG).

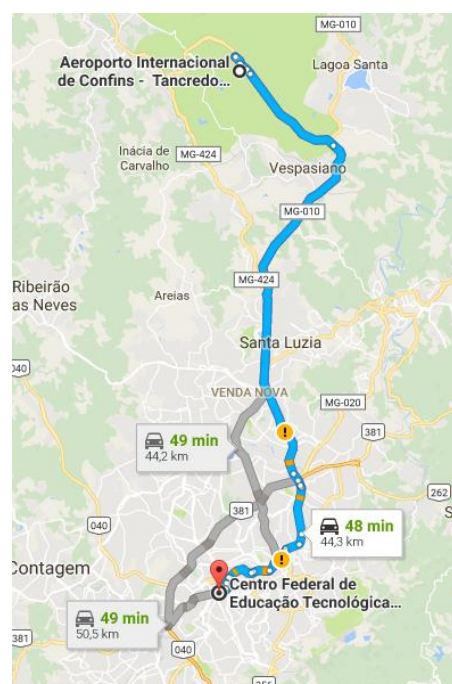
Tempo estimado de viagem: 50 minutos.

Distância percorrida: 45km.

Valor estimado: R\$145,00 (bandeira 1) e R\$170,00 (bandeira2).

Observações: - bagageiro disponível em todo o trajeto.

- os valores de bandeira 1 e bandeira 2 são tabelados e sujeitos à alterações sem aviso prévio.



✓ Opção 3: Ônibus Conexão Aeroporto + UBER

Saída trajeto 1: Aeroporto Internacional Tancredo Neves (Confins) – plataforma de embarque Conexão Aeroporto (no estacionamento do aeroporto).

Chegada trajeto 1: Terminal Conexão Aeroporto (Avenida Álvares Cabral, 387, Lourdes, Belo Horizonte, MG).

Tempo estimado de viagem trajeto 1: 50 minutos.

Distância percorrida trajeto 1: 43km.

Valor estimado trajeto 1: R\$29,35.

Saída trajeto 2: Terminal Conexão Aeroporto (Avenida Álvares Cabral, 387, Lourdes, Belo Horizonte, MG).

Chegada trajeto 2: CEFET-MG Campus I (Avenida Amazonas, 5253, Nova Suíça, Belo Horizonte, MG)

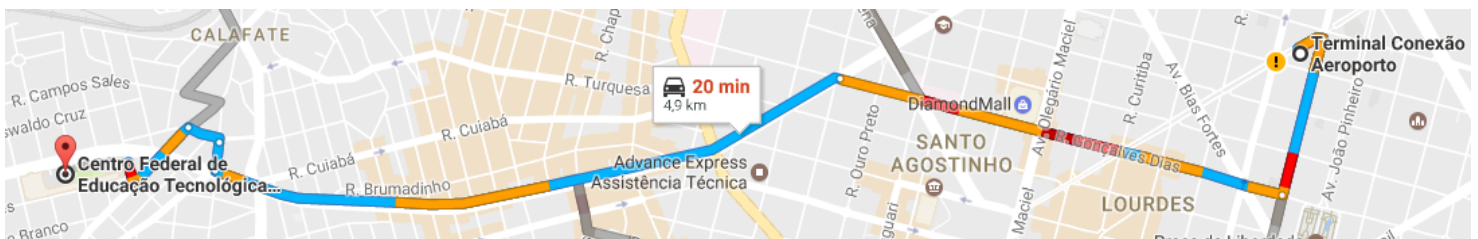
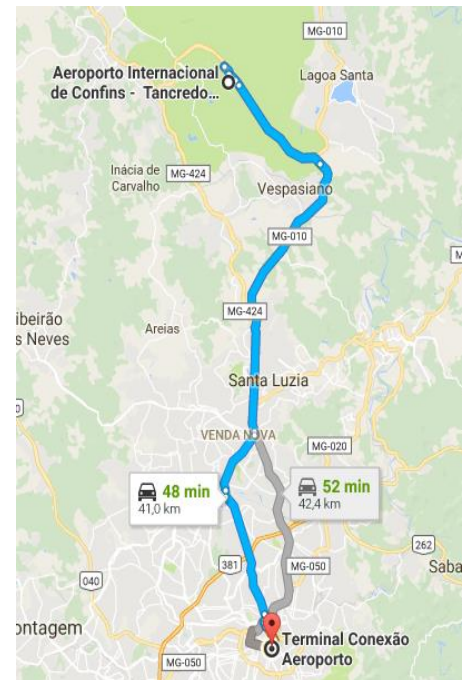
Tempo estimado de viagem trajeto 2: 15 minutos.

Distância percorrida trajeto 2: 5km.

Valor estimado trajeto 2: R\$15,00.

Tempo total de viagem: 1 hora e 10 minutos.

Valor total estimado: R\$44,35



Observações: - a compra de passagens para o ônibus Conexão Aeroporto é feita no momento anterior ao embarque, na bilheteria localizada no lado externo do aeroporto.

- bagageiro disponível em todo o trajeto.

✓ Opção 4: Ônibus Conexão Aeroporto + Táxi

Saída trajeto 1: Aeroporto Internacional Tancredo Neves (Confins) – plataforma de embarque Conexão Aeroporto (no estacionamento do aeroporto).

Chegada trajeto 1: Terminal Conexão Aeroporto (Avenida Álvares Cabral, 387, Lourdes, Belo Horizonte, MG).

Tempo estimado de viagem trajeto 1: 50 minutos.

Distância percorrida trajeto 1: 43km.

Valor estimado trajeto 1: R\$29,35.

Saída trajeto 2: Terminal Conexão Aeroporto (Avenida Álvares Cabral, 387, Lourdes, Belo Horizonte, MG).

Chegada trajeto 2: CEFET-MG Campus I (Avenida Amazonas, 5253, Nova Suíça, Belo Horizonte, MG).

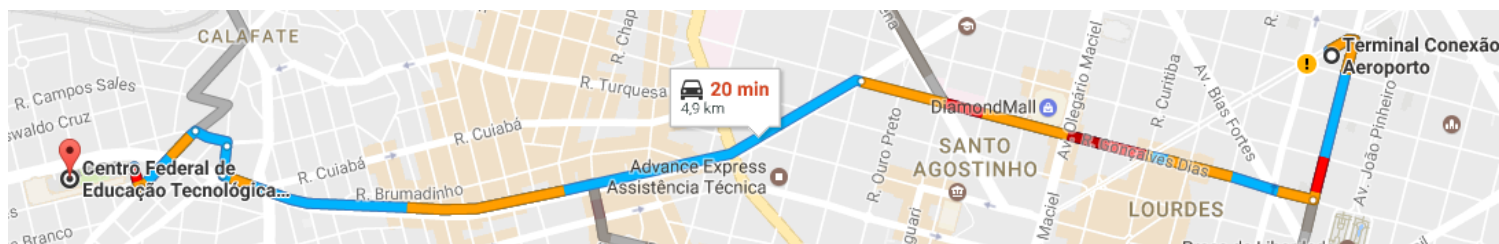
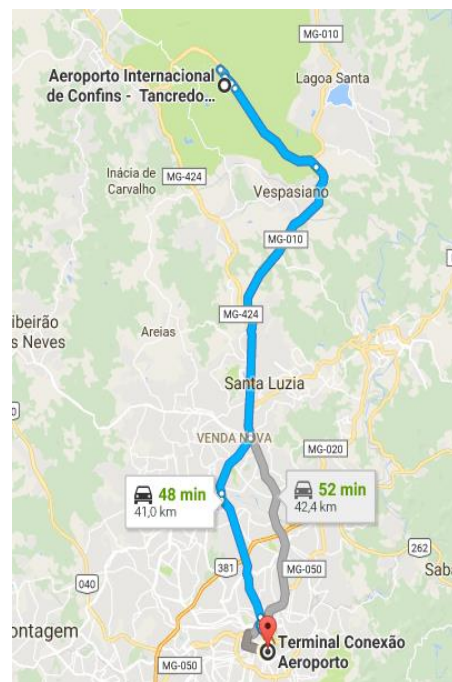
Tempo estimado de viagem trajeto 2: 20 minutos.

Distância percorrida trajeto 2: 5km.

Valor estimado trajeto 2: R\$22,00 (bandeira 1) e R\$25,00 (bandeira 2).

Tempo total de viagem: 1 hora e 10 minutos.

Valor total estimado: R\$51,35 (bandeira 1) ou R\$54,35 (bandeira 2).



Observações: - a compra de passagens para o ônibus Conexão Aeroporto é feita no momento anterior ao embarque na bilheteria localizada no lado externo do aeroporto.

- bagageiro disponível em todo o trajeto.

✓ Opção 5: Ônibus Conexão Aeroporto + Ônibus Urbano

Saída trajeto 1: Aeroporto Internacional Tancredo Neves (Confins) – plataforma de embarque Conexão Aeroporto (no estacionamento do aeroporto).

Chegada trajeto 1: Terminal Conexão Aeroporto (Avenida Álvares Cabral, 387, Lourdes, Belo Horizonte, MG).

Tempo estimado de viagem trajeto 1: 50 minutos.

Distância percorrida trajeto 1: 43km.

Valor estimado trajeto 1: R\$29,35.

Saída trajeto 2: Avenida Álvares Cabral, 594, Lourdes, Belo Horizonte, MG (caminhada a pé de aproximadamente 2 minutos e 210 metros saindo do terminal Conexão Aeroporto). Embarcar no ônibus urbano da linha 33 (Estação Barreiro/Centro–Hospitais, Principal Paradora).

Chegada trajeto 2: Avenida Amazonas, 5154, Nova Suíça, Belo Horizonte, Minas Gerais. Caminhar a pé por cerca de 4 minutos/270 metros até o CEFET-MG Campus I (Avenida Amazonas, 5253, Nova Suíça, Belo Horizonte, MG).

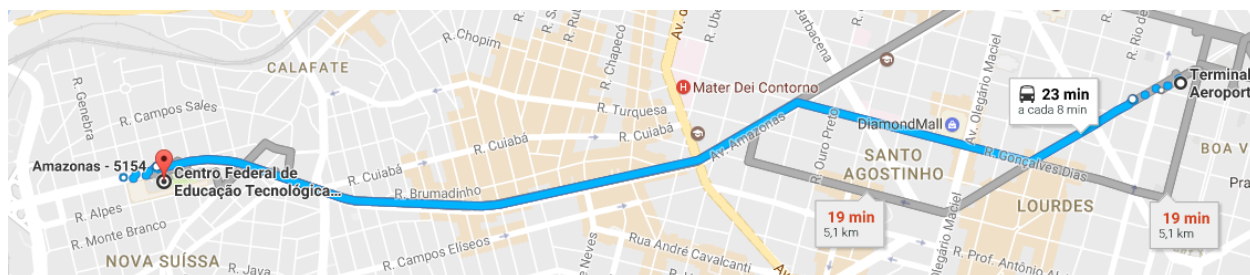
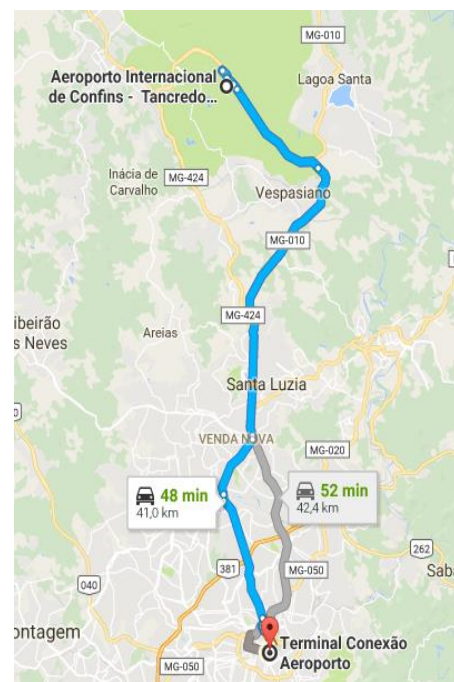
Tempo estimado de viagem trajeto 2: 31 minutos.

Distância percorrida trajeto 2: 5,5km.

Valor trajeto 2: R\$4,05 (tarifa para ônibus urbano).

Tempo total de viagem: 1 hora e 20 minutos.

Valor total estimado: R\$33,40.



Observações: - a compra de passagens para o ônibus Conexão Aeroporto é feita no momento anterior ao embarque, na bilheteria localizada no lado externo do aeroporto.

- bagageiro incluso apenas no ônibus Conexão Aeroporto. O ônibus urbano não oferece bagageiro.

1.2 Saída da Rodoviária Central de Belo Horizonte

✓ Opção 1: UBER

Saída: Praça da Rodoviária de Belo Horizonte (Praça Rio Branco, Centro, Belo Horizonte, MG).

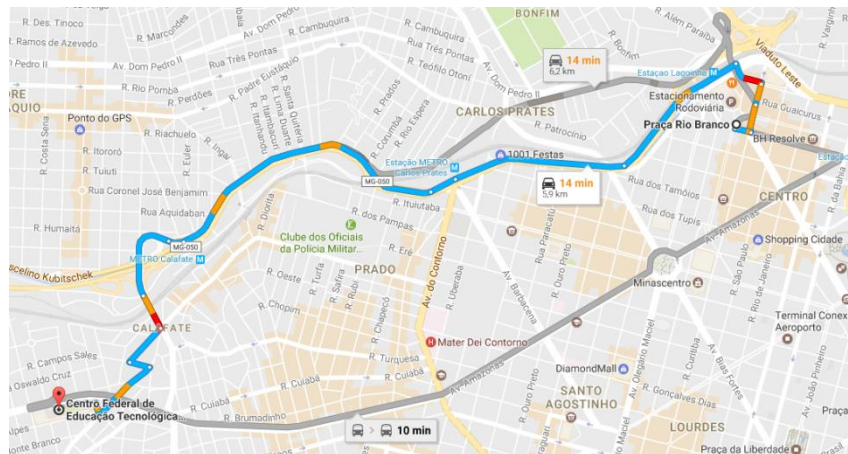
Chegada: CEFET-MG Campus I (Avenida Amazonas, 5253, Nova Suíça, Belo Horizonte, MG).

Tempo estimado de viagem: 15 minutos.

Distância percorrida: 6km.

Valor estimado: 17,00.

Observação: - bagageiro disponível em todo o trajeto.



✓ Opção 2: Táxi

Saída: Praça da Rodoviária de Belo Horizonte (Praça Rio Branco, Centro, Belo Horizonte, MG).

Chegada: CEFET-MG Campus I (Avenida Amazonas, 5253, Nova Suíça, Belo Horizonte, MG).

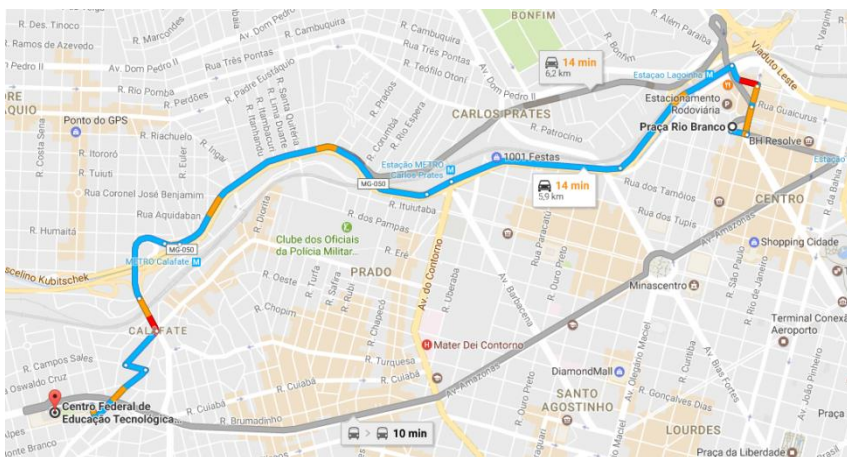
Tempo estimado de viagem: 15 minutos.

Distância percorrida: 6km.

Valor estimado: R\$23,00 (bandeira 1) ou R\$26,00 (bandeira 2)

Observações: - bagageiro disponível em todo o trajeto.

- os valores de bandeira 1 e bandeira 2 são tabelados e sujeitos à alterações sem aviso prévio.



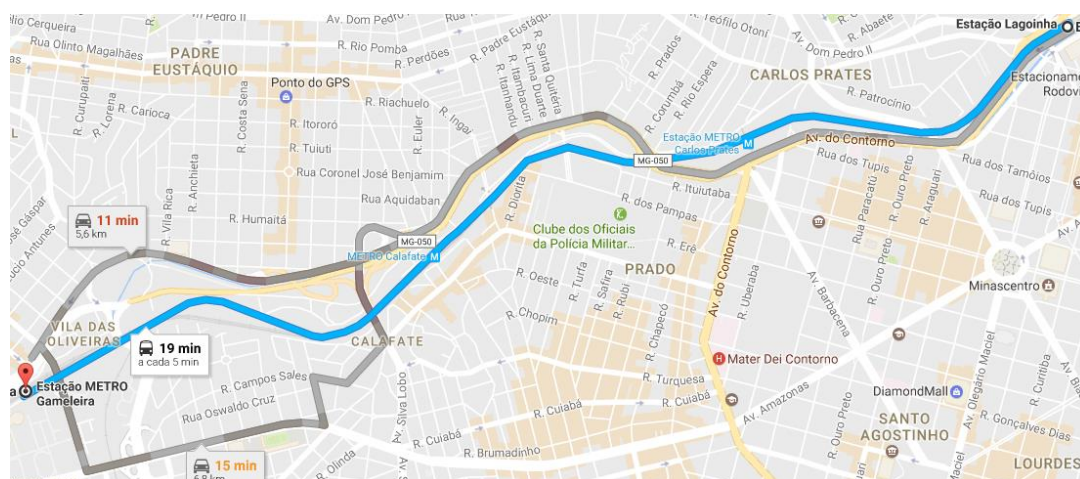
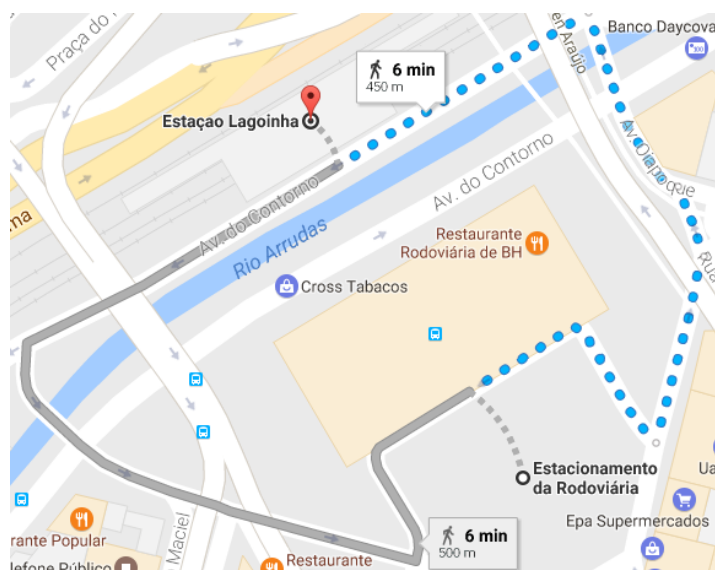
✓ Opção 3: Metrô

Saída trajeto 1: Estação de metrô da Lagoinha (suba a plataforma de desembarque da Rodoviária e, pela passarela lateral ao estacionamento, caminhe por cerca de 5 minutos/450 metros até a estação de metrô da Lagoinha), com embarque para o sentido Eldorado.

Chegada trajeto 1: Estação de metrô da Gameleira (Rua Conde Pereira Carneiro, 495 – Gameleira, Belo Horizonte, MG).

Tempo estimado de viagem trajeto 1: 19 minutos.

Valor: R\$1,80.



Saída trajeto 2: Estação de metrô da Gameleira (Rua Conde Pereira Carneiro, 495 – Gameleira, Belo Horizonte, MG).

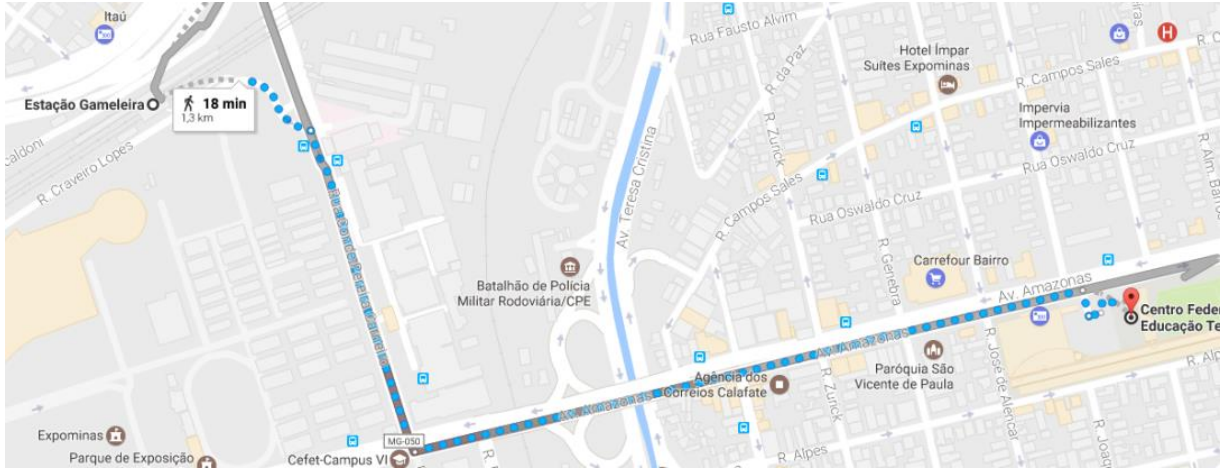
Possíveis rotas:

a) Caminhe a pé até o CEFET-MG:

– Saia da estação de metrô da Gameleira em direção à Rua Conde Pereira Carneiro (cerca de 2 minutos/100 metros) e caminhe em direção à Avenida Amazonas (cerca de 5 minutos/350m). Vire à esquerda na Avenida Amazonas e caminhe por 11 minutos/750m, até chegar ao CEFET-MG Campus I (estará à direita).

– Tempo estimado de percurso: 18 minutos.

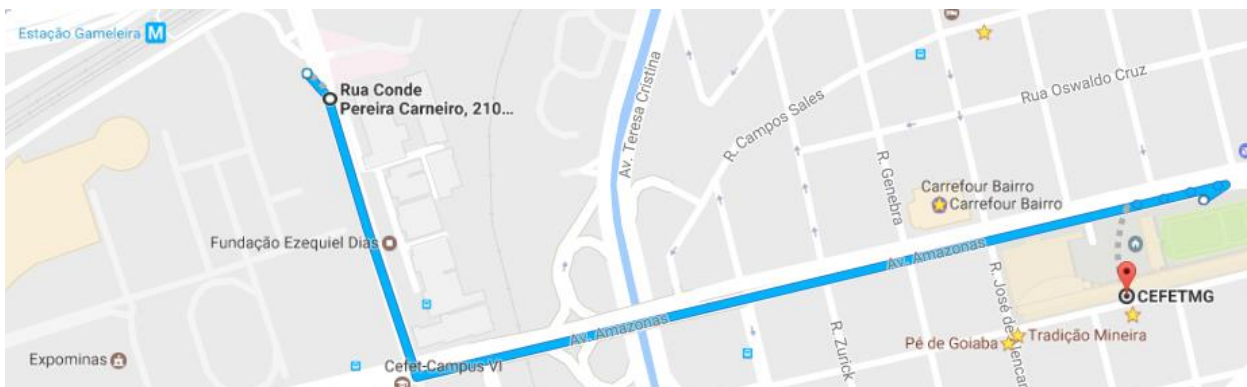
- Distância percorrida: 1,3km.
- Valor: R\$0,00.
- Valor total: R\$1,80



b) Vá de ônibus urbano até o CEFET-MG:

- Saia da estação de metrô em direção à Rua Conde Pereira Carneiro em frente ao número 210. Embarque nas seguintes linhas de ônibus, sentido avenida Amazonas: 9414, 5401, 1505, 1509, S41 ou S21. Desembarque em Avenida Amazonas, 5253, em frente ao CEFET-MG Campus I.

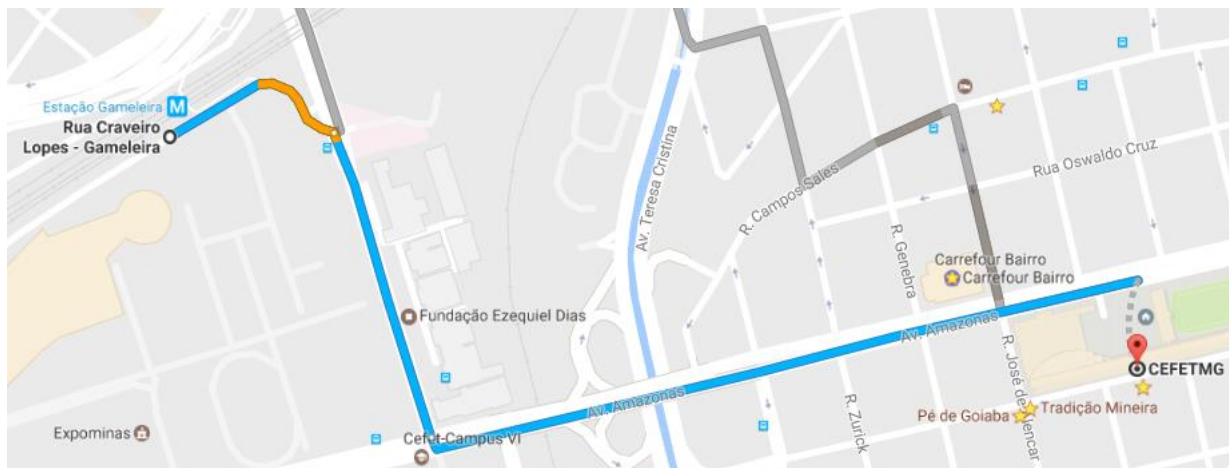
- Tempo estimado de viagem: 5 minutos.
- Distância percorrida: 1,3km.
- Valor: R\$ 4,05.
- Valor total: R\$5,85



c) Pegue um UBER ou um Táxi:

- Saia da estação de metrô da Gameleira e solicite seu UBER ou táxi.
- Tempo estimado de percurso: 3 minutos.

- Distância percorrida: 1,3km.
- Valor estimado: R\$7,00 (UBER) e R\$9,00/R\$10,00 (táxi bandeira 1 e táxi bandeira 2, respectivamente).
- Valor total estimado: R\$8,80 (UBER) ou R\$10,80/R\$11,80 (táxi).



Observações: - nas opções 3a e 3b não existe bagageiro disponível durante todo o trajeto. Já nas opções 3c o bagageiro está disponível no UBER e táxi.

- os valores de bandeira 1 e bandeira 2 são tabelados e sujeitos à alterações sem aviso prévio.

OBSERVAÇÕES GERAIS:

- Para mais informações sobre a opção Conexão Aeroporto (compras de passagens, horários, local de embarque, etc) acesse o site: <http://www.conexaoaeroporto.com.br/home>.

- Para mais informações sobre horários da linha 33 (Principal Paradora), acesse o site:

<http://servicosbhtrans.pbh.gov.br/bhtrans/e-servicos/S01F02-quadroHorarioResultado.asp?linha=33>

- Para mais informações sobre horários das linhas 9414, 5401, 1505, 1509, S41 e S21, acesse o site:

<http://servicosbhtrans.pbh.gov.br/bhtrans/e-servicos/e-servicos.asp?servico=S01&opcao=QUADRO%20DE%20HOR%C3%81RIOS%20DE%20O%C3%94NIBUS>

- Para aqueles que optarem por utilizar uma das opções com UBER, a instalação e cadastro no aplicativo devem ser previamente realizados em seu smartphone ou iOS, através de sua loja de aplicativos. Para mais informações, acesse: <https://www.uber.com/pt-BR/>.

- Para os que optarem por uma das opções com Táxi, o mesmo pode ser solicitado na rua ou via aplicativo 99 táxis, com instalação e cadastro prévios em seu smartphone ou iOS.
- Para mais informações a respeito do metrô de Belo Horizonte (estações, quadro de horários, etc) acesse o site: <http://www.metrobh.gov.br/cbtu/final/operacao/estacoes/estacoes.html>.
- Os valores tabelados para bandeira 1 são válidos de 06:00 às 22:00. Já os valores tabelados para bandeira 2 são válidos de 22:00 às 06:00.
- Os tempos estimados de viagem podem variar de acordo com o trânsito local, quadro de horários dos ônibus, disponibilidade de UBER e táxi, entre outros fatores externos, assim como o valor estimado de cada viagem dependerá de fatores como demanda por UBER no local de partida, trânsito durante o trajeto, entre outros.
- Recomenda-se evitar os trajetos que envolvam trechos longos (mais de 5 minutos) a pé a fim de se preservar a segurança dos participantes.
- Para eventuais dúvidas, reclamações ou sugestões, entre em contato com a equipe de logística via e-mail: larissambd@hotmail.com, ou ligue para (31)98774-6454.

2. O QUE HÁ PRÓXIMO DO CEFET-MG

2.1 Bares & Restaurantes

✓ Alpes Beer

Serviços: Restaurante/Bar. Servem almoço sem balança por R\$12,00 ou com balança por R\$29,90/kg. Também são servidos espetos, porções e chapas.

Congressistas do XIX CECEMM têm 5% de desconto no almoço.

Funcionamento: Aberto de segunda à sexta de 11:00h à 00:00h, e sábado de 17:00h às 00:00h.

Endereço: Rua Alpes, 407, Nova Suíça – Belo Horizonte. Em frente à portaria dos fundos do Campus 1.

✓ Subway

Serviços: Fast-food.

Funcionamento: 11:00h – 23:00h

Endereço: Av. Amazonas, 4718 – Centro, Belo Horizonte – MG

✓ Casa Grill

Serviços: Restaurante self-service de comida mineira sem balança com 6 variedades de churrasco. Preço: R\$12,00 de segunda à sexta e R\$15,00 aos sábados.

Funcionamento: segunda à sábado, das 11:00h às 15:00h.

Endereço: Rua Campos Sales, 347 – Nova Suíça – Belo Horizonte.

✓ **Restaurante Mesa do Sábio**

Serviços: Comida oriental vegetariana, self-service. De segunda à sexta, R\$34,00/kg e sábado R\$36,00/kg.

Funcionamento: Segunda à sábado – 11:30h às 14:30h. Favor ligar antes para efetuar reserva – 31 3371.3941

Congressistas do XIX CECEMM terão 3% de desconto, em qualquer forma de pagamento.

Endereço: Rua Campos Sales, 665 – Nova Suíça – Belo Horizonte

✓ **Restaurante Tradição Mineira**

Serviços: Comida mineira self-service. R\$37,90/kg de segunda à sábado.

Funcionamento: Segunda à sábado, das 11:00h às 15:00h.

Desconto de 7% em pagamentos à vista, em dinheiro.

Endereço: Rua José de Alencar, 779 – Nova Suíça – Belo Horizonte.

✓ **Restaurante Pé de Goiaba**

Serviços: Comida de boteco, porções, chapas, etc.

Funcionamento: Segunda à sábado, de 16:00h às 00:00h.

Endereço: Rua José de Alencar, 780 – Nova Suíça – Belo Horizonte.

2.2 Utilidades Gerais

✓ **Carrefour Bairro**

Endereço: Av. Amazonas, 5320 – Nova Suíça, B. Horizonte – MG

✓ **Supermercados EPA**

Endereço: R. Des. Barcelos, 208 – Nova Suíça, Belo Horizonte

OBS: possui caixa eletrônico (vários bancos)

✓ **Drogaria Araújo**

Endereço: Av. Amazonas, 4746 – Nova Suíça, Belo Horizonte – MG

OBS: possui caixa eletrônico (vários bancos)

✓ Banco do Brasil

Endereço: Av. Amazonas, 4766 – Nova Suíça, Belo Horizonte

✓ Banco Bradesco

Endereço: Av. Amazonas, 4554 – Nova Suíça, Belo Horizonte – MG

✓ Banco Itaú

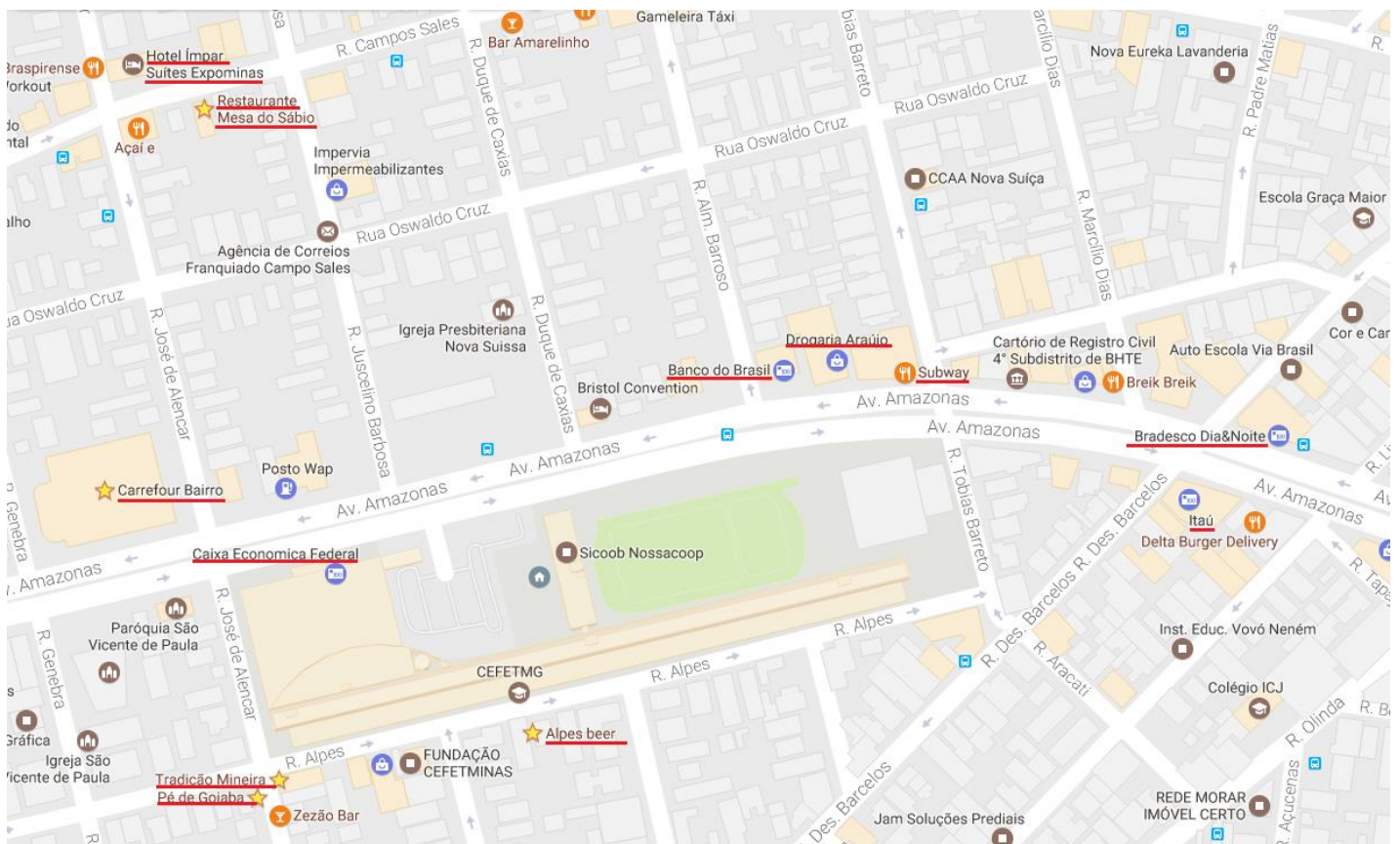
Endereço: Av. Amazonas, 4567 – Centro, Belo Horizonte – MG, 30180-001

✓ Unidade de Pronto Atendimento (UPA Oeste)

Endereço: Av. Barão Homem de Melo, 1710 – Jardim America, Belo Horizonte – MG

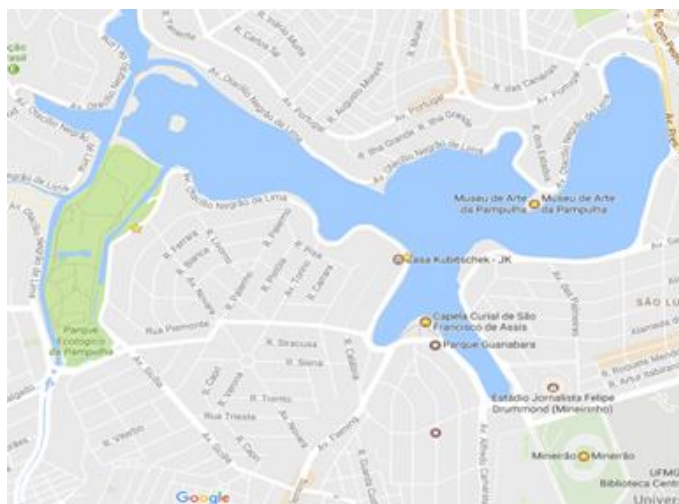
✓ Hospital Felício Rocho (particular)

Endereço: Av. do Contorno, 9530 – Santa Efigênia, Belo Horizonte – MG



3. O QUE FAZER EM BELO HORIZONTE

3.1 Região da Pampulha



✓ Mineirão

O estádio Governador Magalhães Pinto, o Mineirão, é o 5º maior estádio do Brasil. O "Gigante da Pampulha", recebe grandes jogos e shows em BH. O estádio já foi palco de cinco finais da Copa Libertadores e uma Copa Intercontinental, além de ter recebido três partidas da Copa das Confederações FIFA 2013 e seis da Copa do Mundo FIFA 2014. Em 2014, foi inaugurada a esplanada do Mineirão, uma área externa que se tornou um novo espaço para a prática de esportes, como patins, skate e caminhadas.

Telefone: (31) 3499-4300

Saída: CEFET-MG Campus I (Avenida Amazonas, 5253, Nova Suíça, Belo Horizonte, MG).

Chegada: Av. Antônio Abrahão Caram, 1001- Pampulha - Belo Horizonte/MG

a) Ônibus

Trajetos 1: saindo do CEFET/MG você vai andar cerca de 1 min até o ponto de ônibus na Av Amazonas, 5055, e pegar as possíveis linhas: 30, 32, 3029, 4031, 4201, 9205 e parar na Av. Amazonas, 1518. Ou pegar as possíveis linhas: 1502, 1505, 1510, 2035, 9414 e parar na Av. Amazonas, 1695.

Tempo estimado de viagem trajeto 1: 8 minutos

Distância percorrida trajeto 1: 4,0 km

Valor estimado trajeto 1: R\$4,05

Trajeto 2: ao descer do Trajeto 1 andar cerca de 5 min até a Olegário Maciel, 1329 e pegar ou a linha 64 ou a linha 67. Descer no ponto da Av. Antônio Abrahão Caran, 853. Andar cerca de 2 min até o Mineirão.

Tempo estimado de viagem trajeto 2: 20 minutos

Distância percorrida trajeto 2: 9,7 km

Valor estimado trajeto 2: R\$4,05

Tempo total de viagem: 40 minutos

Valor total estimado: R\$8,10.

b) UBER

Tempo estimado de viagem: 24 minutos

Distância percorrida: 12 km.

Valor estimado: R\$30,00

c) TAXI

Tempo estimado de viagem: 24 minutos

Distância percorrida: 12 km.

Valor estimado: R\$50,00 (bandeira 1) e R\$58,00 (bandeira 2).

✓ Igreja da Pampulha

Uma das principais atrações do conjunto arquitetônico e urbanístico da Pampulha, a Igreja São Francisco de Assis, emoldurada pelas águas da lagoa, reúne as genialidades do arquiteto Oscar Niemeyer, do paisagista Burle Marx e do pintor Cândido Portinari. A combinação gerou a construção em tons azuis, com linhas e curvas totalmente revestida por azulejos e pelos painéis que retratam a Via Sacra e a imagem de São Francisco.

Telefone: (31) 4101-1174

Horário de Funcionamento: 3ª a sábado das 9h às 17h, domingo das 8h às 12h

Saída: CEFET-MG Campus I (Avenida Amazonas, 5253, Nova Suíça, Belo Horizonte, MG).

Chegada: Avenida Otacílio Negrão de Lima, 3000.

a) Ônibus

Trajeto 1: saindo do CEFET/MG você vai andar cerca de 1 min até o ponto de ônibus na Av Amazonas, 5055, e pegar as possíveis linhas: 3029, 4031 e parar na Av. Amazonas, 270. Ou pegar as possíveis linhas: 1502,1505 e parar na Av. Amazonas, 471.

Tempo estimado de viagem trajeto 1: 15 minutos

Distância percorrida trajeto 1: 4,9 km

Valor estimado trajeto 1: R\$4,05

Trajeto 2: ao descer do Trajeto 1 andar cerca de 2 min até a Av Afonso Pena, 571 e pegar a linha 5106. Descer no ponto da Avenida Otacílio Negrão de Lima, 3000.

Tempo estimado de viagem trajeto 2: 25 minutos

Distância percorrida trajeto 2: 9,5 km

Valor estimado trajeto 2: R\$4,05

Tempo total de viagem: 40 minutos

Valor total estimado: R\$8,10

b) UBER

Tempo estimado de viagem: 25 minutos

Distância percorrida: 13 km.

Valor estimado: R\$30,00

c) TAXI

Tempo estimado de viagem: 25 minutos

Distância percorrida: 13 km.

Valor estimado: R\$51,00 (bandeira 1) e R\$60,00 (bandeira 2).

✓ **Museu de Arte da Pampulha**

O **Museu de Arte da Pampulha (MAP)**, é um museu de exposições da arte contemporânea brasileira. Projetado pelo arquiteto Oscar Niemeyer entre 1942 e 1944, e é constituído principalmente de doações e prêmios. O **MAP** faz parte do Conjunto Arquitetônico da Pampulha e funciona como museu desde 1957, adquirindo um acervo que hoje conta com cerca de mil e quatrocentas obras.

Telefone: (31) 3277-7946

Horário de funcionamento: 3ª a domingo de 09h as 18:30h.

Saída: CEFET-MG Campus I (Avenida Amazonas, 5253, Nova Suíça, Belo Horizonte, MG).

Chegada: Av. Otacílio Negrão Lima, 16585 - Pampulha, Belo Horizonte

a) Ônibus

Trajeto 1: saindo do CEFET/MG você vai andar cerca de 1 min até o ponto de ônibus na Av Amazonas, 5055, e pegar as possíveis linhas 1510, 3029, 9205, 9414 e parar na Av. Amazonas, 927.

Tempo estimado de viagem trajeto 1: 10 minutos

Distância percorrida trajeto 1: 4,0 km

Valor estimado trajeto 1: R\$4,05

Trajeto 2: ao descer do Trajeto 1 andar cerca de 3 min até a Rua Padre Belchior, 301 e pegar a linha 51 (sem paradas). Descer no ponto da Av. Portugal, 3700. Andar cerca de 20 min até o Museu.

Tempo estimado de viagem trajeto 2: 14 minutos

Distância percorrida trajeto 2: 11 km

Valor estimado trajeto 2: R\$4,05

Tempo total de viagem: 48 minutos

Valor total estimado: R\$8,10.

b) UBER

Tempo estimado de viagem: 30 minutos

Distância percorrida: 15 km.

Valor estimado: R\$35,00

c) TAXI

Tempo estimado de viagem: 30 minutos

Distância percorrida: 15 km.

Valor estimado: R\$68,00 (bandeira 1) e R\$80,00 (bandeira 2).

✓ **Parque Ecológico da Pampulha**

É um dos principais pontos turísticos ecológicos de **Belo Horizonte**. Inaugurado em 2004, ele é local de encontro dos belo-horizontinos e turistas, sendo uma ótima alternativa de lazer, esporte e descanso ao ar livre. Ele está dividido em três áreas: uma para visita pública, outra para passeios monitorados de pesquisadores e uma restrita, que é a reserva florestal de árvores e plantas representativas da Mata Atlântica, do Cerrado e da Floresta Amazônica.

Telefone: (31) 3277-7439

Horário de Funcionamento: 3ª a domingo.

Saída: CEFET-MG Campus I (Avenida Amazonas, 5253, Nova Suíça, Belo Horizonte, MG).

Chegada: Av. Otacílio Negrão Lima, 6061 – Pampulha, Belo Horizonte

a) Ônibus

Trajetos 1: saindo do CEFET/MG você vai andar cerca de 1 min até o ponto de ônibus na Av Amazonas, 5055, e pegar as possíveis linhas 1502 e 1510 e parar na Av. Amazonas, 471.

Tempo estimado de viagem trajeto 1: 14 minutos

Distância percorrida trajeto 1: 4,5 km

Valor estimado trajeto 1: R\$4,05

Trajetos 2: ao descer do Trajeto 1 andar cerca de 3 min até a Rua Curitiba, 620 e pegar a linha 3302D. Descer no ponto da Av. Sicília, 61. Andar cerca de 10 min até o Parque Ecológico.

Tempo estimado de viagem trajeto 2: 15 minutos

Distância percorrida trajeto 2: 11 km

Valor estimado trajeto 2: R\$4,05

Tempo total de viagem: 50 minutos

Valor total estimado: R\$8,10.

b) UBER

Tempo estimado de viagem: 25 minutos

Distância percorrida: 12 km.

Valor estimado: R\$30,00

c) TAXI

Tempo estimado de viagem: 25 minutos

Distância percorrida: 12 km.

Valor estimado: R\$58,00 (bandeira 1) e R\$68,00 (bandeira 2).

✓ Casa Kubitschek

A casa foi projetada em 1943 por Oscar Niemeyer (1907–2012) para ser a residência de fim de semana para o então prefeito de Belo Horizonte, Juscelino Kubitschek (1902–1976). Com telhado em forma de asa de borboleta e planos inclinados, a Casa Kubitschek configura tipologia característica da arquitetura brasileira do modernismo. Desapropriada pela Prefeitura de Belo Horizonte há alguns anos, após amplo processo de restauração e reconceituação, retorna ao público. A edificação é tombada pelo patrimônio municipal, estadual e federal.

Telefone: (31) 3277-1586

Horário de Funcionamento: 3ª a domingo de 09h as 18h.

Saída: CEFET-MG Campus I (Avenida Amazonas, 5253, Nova Suíça, Belo Horizonte, MG).

Chegada: Av. Otacílio Negrão Lima, 4188 – Bandeirantes (Pampulha), Belo Horizonte

a) Ônibus

Trajetos 1: saindo do CEFET/MG você vai andar cerca de 1 min até o ponto de ônibus na Av Amazonas, 5055, e pegar as possíveis linhas 1502 e 1510 e parar na Av. Amazonas, 471.

Tempo estimado de viagem trajeto 1: 14 minutos

Distância percorrida trajeto 1: 4,5 km

Valor estimado trajeto 1: R\$4,05 (tarifa para ônibus urbano).

Trajetos 2: ao descer do Trajeto 1 andar cerca de 3 min até a Av Afonso Pena, 571 e pegar a linha 5106. Descer no ponto da Av. Otacílio Negrão De Lima, 3774. Andar cerca de 10 min até a Casa JK.

Tempo estimado de viagem trajeto 2: 40 minutos

Distância percorrida trajeto 2: 11 km

Valor estimado trajeto 2: R\$4,05

Tempo total de viagem: 1 hora e 20 minutos

Valor total estimado: R\$8,10.

b) UBER

Tempo estimado de viagem: 25 minutos

Distância percorrida: 14 km.

Valor estimado: R\$30,00

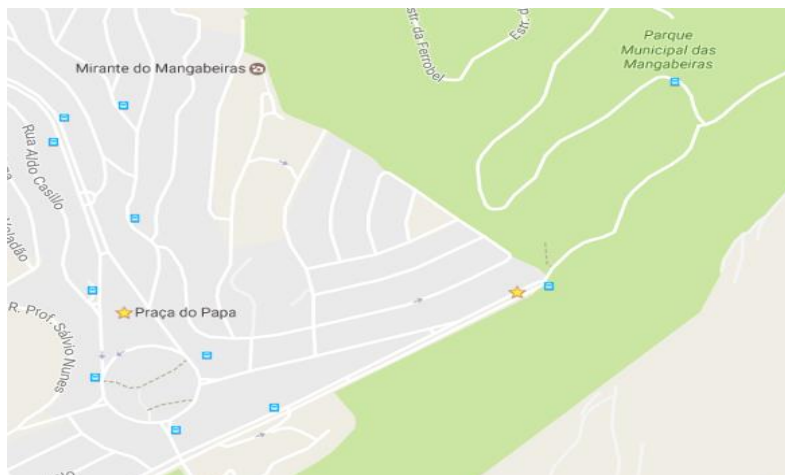
c) TAXI

Tempo estimado de viagem: 25 minutos

Distância percorrida: 14 km.

Valor estimado: R\$63,00 (bandeira 1) e R\$75,00 (bandeira 2).

3.2 Região Sul



✓ Parque das Mangabeiras

O Parque das Mangabeiras está localizado na Serra do Curral, que foi escolhida pela população como símbolo de BH. É a maior área verde da capital, com 337 hectares. Além de ser uma unidade de conservação aberta ao público, é um ponto de encontro de milhares de pessoas, referência para inúmeras atividades culturais e habitat de várias espécies vegetais e animais. Seu projeto paisagístico foi elaborado por Roberto Burle Marx. Três opções de passeios podem ser encontrados no parque: o roteiro das águas, o roteiro da mata e o roteiro do sol.

Telefone: (31) 3277-9697

Saída: CEFET-MG Campus I (Avenida Amazonas, 5253, Nova Suíça, Belo Horizonte, MG).

Chegada: Av. José do Patrocínio Pontes, 580 - Mangabeiras, Belo Horizonte, MG

a) Ônibus

Trajeto 1: saindo do CEFET/MG você vai andar cerca de 1 min até o ponto de ônibus na Av Amazonas, 5055, e pegar ou as linhas 3029 e 4031 e parar na Av. Amazonas, 270, ou as linhas 9205 e 9414 e parar na Rua dos Tamoios, 213.

Tempo estimado de viagem trajeto 1: 20 minutos

Distância percorrida trajeto 1: 5 km

Valor estimado trajeto 1: R\$4,05

Trajeto 2: ao descer do Trajeto 1 andar cerca de 1 min até a Av Afonso Pena, 776 e pegar ou a linha 4103, descer no ponto da Rua Juventino Dias, 15 e andar cerca de 10 min até a entrada do Parque. Ou pode pegar também a linha 4108, descer no ponto da Av. Agulhas Negras, 705 e andar cerca de 18 min até a entrada do Parque

Tempo estimado de viagem trajeto 2: 15 minutos

Distância percorrida trajeto 2: 5,5 km

Valor estimado trajeto 2: R\$4,05

Tempo total de viagem: 1 hora

Valor total estimado: R\$8,10

b) UBER

Tempo estimado de viagem: 24 minutos

Distância percorrida: 9,5 km.

Valor estimado: R\$24,00

c) TAXI

Tempo estimado de viagem: 24 minutos

Distância percorrida: 9,5 km.

Valor estimado: R\$40,00 (bandeira 1) e R\$46,00 (bandeira 2).

✓ Praça do Papa

"Que belo horizonte!" A reverência foi feita pelo Papa João Paulo II diante da paisagem que avistou do alto do bairro das Mangabeiras. No centro dela foi erguido um monumento de ferro em homenagem à visita do pontífice. O ponto turístico sedia manifestações religiosas e shows musicais. Além disso, ele é cercado pela Serra do Curral, eleita pela população símbolo oficial de Belo Horizonte. Compõem ainda este roteiro a inusitada Rua do Amendoim e o Parque das Mangabeiras.

Saída: CEFET-MG Campus I (Avenida Amazonas, 5253, Nova Suíça, Belo Horizonte, MG).

Chegada: Av. Agulhas Negras, s/n - Mangabeiras, Belo Horizonte - MG

a) Ônibus

Trajeto 1: saindo do CEFET/MG você vai andar cerca de 1 min até o ponto de ônibus na Av Amazonas, 5055, e pegar ou a linha 1502 ou a linha 1510 e parar na Av. Amazonas, 471.

Tempo estimado de viagem trajeto 1: 15 minutos

Distância percorrida trajeto 1: 4,5 km

Valor estimado trajeto 1: R\$4,05

Trajeto 2: ao descer do Trajeto 1 andar cerca de 1 min até a Av Afonso Pena, 776 e pagar a linha 4103. Descer no ponto da Professor Lair Ramusat Renno, 300.

Tempo estimado de viagem trajeto 2: 20 minutos

Distância percorrida trajeto 2: 5,5 km

Valor estimado trajeto 2: R\$4,05

Tempo total de viagem: 45 minutos

Valor total estimado: R\$8,10

b) UBER

Tempo estimado de viagem: 22 minutos

Distância percorrida: 8 km.

Valor estimado: R\$23,00

c) TAXI

Tempo estimado de viagem: 22 minutos

Distância percorrida: 8 km.

Valor estimado: R\$38,00 (bandeira 1) e R\$44,00 (bandeira 2).

3.3 Região Leste

✓ Museu de História Natural e Jardim Botânico da UFMG

Ocupa um espaço de 600 mil metros quadrados, sendo uma das maiores áreas verdes preservadas em BH. No lugar, encontramos exemplos da fauna silvestre e flora brasileira. Destaca-se, também, com um acervo museológico formado por uma coleção de mineralogia, arqueologia, botânica e paleontologia abertas para a população. Outra atração de grande beleza e visita obrigatória é o Presépio do Pipiripau: uma engenhosidade modelada em arte e paixão por Raimundo Machado Azeredo (1894-1988) recria com simplicidade o cenário do nascimento de Jesus Cristo.

Telefone: (31) 3409-7600

Horário de funcionamento: 3ª a sábado de 09h as 16h e domingo de 10h as 17h.

Saída: CEFET-MG Campus I (Avenida Amazonas, 5253, Nova Suíça, Belo Horizonte, MG).

Chegada: R. Gustavo da Silveira, 1035 - Santa Inês, Belo Horizonte - MG

a) Ônibus

Trajeto 1: saindo do CEFET/MG você vai andar cerca de 1 min até o ponto de ônibus na Av Amazonas, 5055, e pegar a linha 9205 e parar na Rua Gustavo da Silveira, 846. Andar cerca de 3 min até o Museu.

Tempo estimado de viagem trajeto 1: 35 minutos

Distância percorrida trajeto 1: 9,0 km

Valor estimado trajeto 1: R\$4,05

b) UBER

Tempo estimado de viagem: 19 minutos

Distância percorrida: 11 km.

Valor estimado: R\$25,00

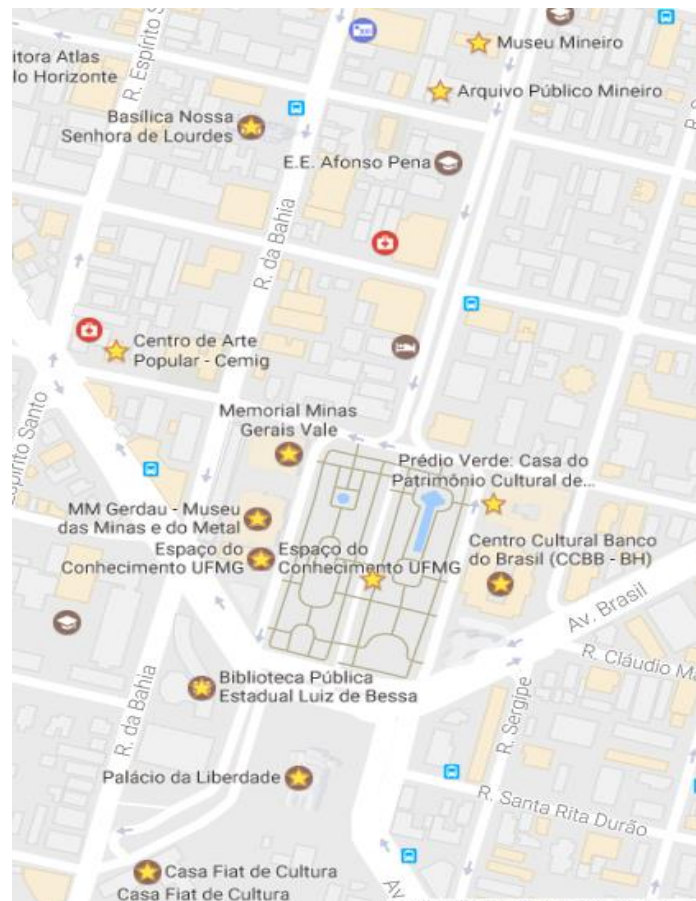
c) TAXI

Tempo estimado de viagem: 19 minutos

Distância percorrida: 11 km.

Valor estimado: R\$50,00 (bandeira 1) e R\$58,00 (bandeira 2).

3.4 Região Centro-Sul



✓ Praça da Liberdade

A construção do Conjunto Arquitetônico e Paisagístico da Praça da Liberdade foi iniciada na época da fundação da nova capital (1895-1897), feita para abrigar a sede do poder. Ao longo dos anos, o núcleo foi recebendo construções de diferentes estilos arquitetônicos. Nas décadas de 50 e 60 prédios modernos foram implantados, como o Edifício Niemeyer e a Biblioteca Pública. Hoje, a praça é ponto de encontro da cidade, atraindo pessoas de todas as idades, além de ser um tradicional palco de apresentações gratuitas e abrigar diversos museus que fazem parte do circuito cultural.

Saída: CEFET-MG Campus I (Avenida Amazonas, 5253, Nova Suíça, Belo Horizonte, MG).

Chegada: Praça da Liberdade, s/n – Funcionários, Belo Horizonte – MG

a) Ônibus

Trajetos 1: saindo do CEFET/MG você vai andar cerca de 1 min até o ponto de ônibus na Av Amazonas, 5055, e pegar a linha 2104 e parar no ponto Praça Da Liberdade, 150.

Tempo estimado de viagem trajeto 1: 30 minutos

Distância percorrida trajeto 1: 5,0 km

Valor estimado trajeto 1: R\$4,05

b) UBER

Tempo estimado de viagem: 15 minutos

Distância percorrida: 5 km.

Valor estimado: R\$14,00

c) TAXI

Tempo estimado de viagem: 15 minutos

Distância percorrida: 5 km.

Valor estimado: R\$29,00 (bandeira 1) e R\$33,00 (bandeira 2).

NOTA DOS ORGANIZADORES: APROVEITE PARA VISITAR ESSES OUTROS PONTOS TURÍSTICOS QUE CIRCUNDAM A PRAÇA DA LIBERDADE E QUE FAZEM PARTE DO "CIRCUITO CULTURAL PRAÇA DA LIBERDADE":

→ **Museu das Minas e do Metal (MMM):** A Gerdau, líder no segmento de aços longos das Américas e uma das principais fornecedoras de aços especiais no mundo, é a nova mantenedora do espaço. Com a chegada da Gerdau, o MMM passa a ter entrada gratuita a todos os públicos. Inaugurado em 22 de março de 2010 com projeto arquitetônico de Paulo

Mendes da Rocha e museográfico de Marcello Dantas. Está ambientado em dois segmentos: o Museu das Minas, no primeiro andar e segundo pavimento; e o Museu do Metal, no segundo andar e terceiro pavimento. Ao todo, são 18 salas.

Telefone: (31) 3516-7200

Horário de funcionamento: 3ª a domingo de 12h a 18h, exceto as 5ª que é de 12h as 22h.

Endereço: Praça da Liberdade, s/n - Funcionários, Belo Horizonte – MG

→ **Espaço do Conhecimento UFMG:** é um espaço de formação e divulgação científica, criado para aproximar a população do conhecimento através de recursos tecnológicos e audiovisuais, de maneira lúdica e interativa. Um museu onde nada é estático: é dinâmico, em constante transformação e movimento, assim como o conhecimento. Física, filosofia, antropologia, arqueologia, biologia, literatura, linguística e ecologia são alguns dos temas explorados nos quatro andares do edifício, oferecendo ao público o que há de mais avançado nas pesquisas universitárias. O Espaço possui um planetário de última geração com filmes ligados à astronomia e um terraço astronômico com sessões apresentadas por especialistas. Oferece exposições, mostras, experimentos interativos, jogos, cursos, oficinas, palestras e debates, com programação gratuita para todas as idades.

Telefone: (31) 3409-8350

Horário de funcionamento: 3ª a domingo de 10h as 17h, exceto aos sábados que é de 10h as 21h.

Endereço: Praça da Liberdade, 700 – Funcionários, Belo Horizonte – MG

→ **Memorial Minas Gerais – VALE:** o memorial traz a alma e as tradições de Minas Gerais, contadas de forma interativa e contemporânea. Já no primeiro pavimento os visitantes encontram as mais variadas mídias, que se reúnem para mostrar a vida e obras de artistas que são símbolos de Minas Gerais. Há também um café temático, cyber lounge, miimateca e sala para projetos educativos.

Telefone: (31) 3308-4000

Horário de funcionamento: as 3ª, 4ª, 6ª e sábados de 10h as 17:30h, 5ª de 10h as 21:30h e domingos de 10h as 15:30h.

Endereço: Praça da Liberdade, s/n - Funcionários, Belo Horizonte – MG

→ **Centro Cultural Banco do Brasil (CCBB):** o CCBB encontra-se instalado no imponente prédio amarelo da Praça da Liberdade, ao lado do Edifício Niemeyer. O ambiente, além de receber criações em artes visuais, cênicas e shows musicais, ainda possui uma sala multimídias de 170 m² que é voltada ao audiovisual e ações educativas permanentes. O centro ainda

abriga um teatro de 270 lugares que recebe ações nas mais diversas áreas de envolvimento da arte. Mais um destaque no CCBB, é a nova unidade do Café com Letras em seu interior. Um dos espaços mais charmosos e já conhecidos pelos frequentadores da região da Savassi. No Café com Letras Liberdade a programação principal é o piano, todas as segundas sempre as 20h. O espaço recebe músicos que se apresentam tocando desde o jazz até a música instrumental brasileira ou erudita.

Telefone: (31) 3431-9400

Horário de funcionamento: 4ª a 2ª de 09h as 21h.

Endereço: Praça da Liberdade, 450 – Funcionários, Belo Horizonte – MG

→ **Biblioteca Pública Estadual Luiz de Bessa:** criada em 1954, é um espaço democrático que propicia o livre acesso à leitura informativa e literária. Seu objetivo principal é reunir, preservar e disponibilizar o patrimônio bibliotecário de Minas Gerais. Seu prédio sede é um projeto do arquiteto Oscar Niemeyer, construído no governo JK. Com cerca de 260 mil títulos disponíveis, seu acervo reúne obras raras e representativas de escritores brasileiros e estrangeiros, uma importante coleção de autores mineiros, além de revistas e jornais – correntes e históricos –, livros de literatura, coleção infanto juvenil, títulos em Braille e áudio-livros. Também possui amplo acervo digitalizado. Conta ainda com teatro com capacidade para 220 pessoas, sala de cursos e galerias de arte.

Telefone: (31) 3269-1166

Horário de funcionamento: 2ª a 6ª de 08h as 18h, sábado de 08h as 12h.

Endereço: Praça da Liberdade, 21 – Funcionários, Belo Horizonte – MG

→ **Casa Fiat de Cultura:** Após oito anos de atuação, 14 exposições e mais de 600 mil visitantes, a Casa Fiat de Cultura instalou sua nova sede no Palácio dos Despachos, edifício que integra o conjunto arquitetônico e histórico do Palácio da Liberdade. A instituição, mantida pelas empresas do Grupo Fiat, realizou completa revitalização e restauro do prédio, implantando a mais moderna tecnologia museológica dentro de padrões internacionais. Considerada um dos mais importantes espaços para discussão e exposição das artes no Brasil, destaca-se pelo alto valor histórico, artístico e educativo de sua programação. Além de grandes mostras inéditas reunindo acervos dos mais importantes museus e coleções do Brasil e do mundo, a instituição realiza programa de palestras, sessões de cinema e atividades educativas.

Telefone: (31) 3289-8900

Horário de funcionamento: 3ª a 6ª de 10h as 21h, sábado e domingo de 10h as 18h.

Endereço: Praça da Liberdade, 10 – Funcionários, Belo Horizonte – MG

→ **Museu Mineiro:** ao lado do Arquivo Público Mineiro, seu riquíssimo acervo documenta, de forma material e simbólica, momentos distintos da formação da cultura do Estado. Atualmente, são mais de 2.600 objetos, reunidos em 36 coleções vindas de acervos particulares e de outras instituições. Antiga sede do Senado Mineiro, o prédio que é tombado pelo Instituto Estadual do Patrimônio Histórico e Artístico, está sob a gestão da Superintendência de Museus e Artes Visuais da Secretaria de Estado de Cultura de Minas Gerais. São pinturas históricas, achados arqueológicos, mobiliário, conjunto de moedas e de armas, imagens sacras e equipamentos litúrgicos, datados dos séculos 18 e 19. Além disso, o acervo da Pinacoteca do Estado – com pinturas, gravuras e esculturas – também foi incorporado ao acervo do Museu.

Telefone: (31) 3269-1168

Horário de funcionamento: 3ª, 4ª e 6ª de 10h as 19h, 5ª de 12h as 21h, sábado e domingo de 12h as 19h .

Endereço: Av. João Pinheiro, 342 – Centro, Belo Horizonte – MG (4 minutos andando da Praça da Liberdade).

→ **Centro de Arte Popular CEMIG:** o espaço privilegia a riqueza e a diversidade das manifestações culturais populares, valorizando o trabalho dos artistas que traduzem no barro, na madeira e em outros materiais, o universo em que vivem. O público pode conhecer obras de artistas de várias regiões do Estado como o Vale do Jequitinhonha, Cachoeira do Brumado, Divinópolis, Prados, Ouro Preto, Sabará e outras, fornecendo uma dimensão ampla da cultura mineira. O centro tem também salas de exposição temporária para mostrar obras de artistas não só de Minas, mas de todo o país. O projeto do CAP é dos renomados arquitetos Janete Ferreira da Costa e Acácio Gil Borsoy. Que foi o último projeto da dupla, já que Janete faleceu em 2009.

Telefone: (31) 3222-3231

Horário de funcionamento: 3ª, 4ª e 6ª de 10h as 19h, 5ª de 12h as 21h, sábado e domingo de 12h as 19h .

Endereço: Rua Gonçalves Dias, 1608 – Lourdes, Belo Horizonte – MG (2 minutos andando da Praça da Liberdade).

→ **Academia Mineira de Letras:** foi fundada na cidade de Juiz de Fora, em 1909, por um grupo de jornalistas, escritores e profissionais ligados à literatura e à cultura. Em 1915 a instituição foi transferida para Belo Horizonte e, em 1987, passou a ocupar o Palacete Borges da Costa, ganhando posteriormente um anexo para receber eventos e reuniões. O conjunto das edificações se destaca pelo contraste do clássico –

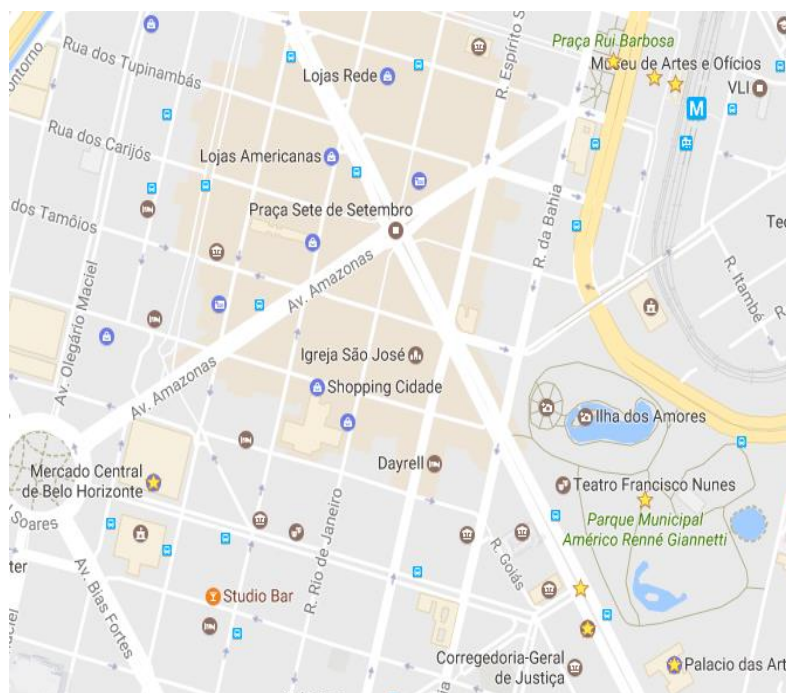
palacete, verdadeiro relicário – e o moderno arrojado e funcional – auditório. O espaço abriga um acervo de 28 mil títulos e 32 mil exemplares, entre obras raras e únicas, inclusive de produção literária dos acadêmicos.

Telefone: (31) 3222-5764

Horário de funcionamento: 2ª a 6ª de 14h as 19h.

Endereço: Rua da Bahia, 1466 – Lourdes, Belo Horizonte – MG (6 minutos andando da Praça da Liberdade).

3.5 Região Central



✓ Museu de Artes e Ofícios

O Museu de Artes e Ofícios (MAO) foi criado para contar a história do trabalho no Brasil. O seu acervo, único no país, foi doado ao patrimônio público pela empresária Ângela Gutierrez, presidente do Instituto Cultural Flávio Gutierrez. O MAO está situado no prédio histórico da Estação Central de Belo Horizonte. O seu projeto é de extrema originalidade, pois abriga no mesmo espaço, de forma integrada, o museu e a estação ferroviária. O acervo da instituição é composto de 1.830 peças, que mostram a riqueza da produção popular: os fazeres, ofícios e artes que deram origem às profissões contemporâneas.

Telefone: (31) 3248-8600

Horário de funcionamento: 3ª, 5ª e 6ª de 12h as 19h, 4ª de 12h as 21h, sábado e domingo de 11h as 17h.

Saída: CEFET-MG Campus I (Avenida Amazonas, 5253, Nova Suíça, Belo Horizonte, MG).

Chegada: Praça Rui Barbosa, 600 – Centro, Belo Horizonte – MG

a) Ônibus

Trajetos 1: saindo do CEFET/MG você vai andar cerca de 1 min até o ponto de ônibus na Av Amazonas, 5055, pegar a linha 1502 e parar na Rua Espírito Santo, 101. Andar cerca de 5 min até o Museu

Tempo estimado de viagem trajeto 1: 22 minutos

Distância percorrida trajeto 1: 5,0 km

Valor estimado trajeto 1: R\$4,05

b) UBER

Tempo estimado de viagem: 17 minutos

Distância percorrida: 5 km.

Valor estimado: R\$15,00

c) TAXI

Tempo estimado de viagem: 17 minutos

Distância percorrida: 5 km.

Valor estimado: R\$28,00 (bandeira 1) e R\$32,00 (bandeira 2).

✓ **Palácio das Artes**

Vinculado à **Fundação Clóvis Salgado**, é o maior centro de produção, formação e difusão cultural de Minas Gerais e um dos maiores da América Latina. Inaugurado em 1971, o complexo arquitetônico ocupa uma área de 900 mil metros quadrados dentro do Parque Municipal voltados para a exibição, produção e formação de recursos humanos para o mercado de artes e espetáculos. A Fundação dispõe de recursos cênicos e acústicos de elevado padrão técnico para a montagem de óperas, peças teatrais, concertos de orquestra, espetáculos de dança e shows de música popular, além de salas adequadas e confortáveis para exposições, exibição de filmes, lançamento de livros, palestras, congressos e seminários.

Telefone: (31) 3237-7399

Horário de funcionamento: 2ª a sábado de 09h as 21h e domingo de 14h as 20h.

Saída: CEFET-MG Campus I (Avenida Amazonas, 5253, Nova Suíça, Belo Horizonte, MG).

Chegada: Av Afonso Pena, 1517 – Centro, Belo Horizonte – MG

a) Ônibus

Trajetos: saindo do CEFET/MG você vai andar cerca de 1 min até o ponto de ônibus na Av Amazonas, 5055, pegar a linha 4031 e parar na Alameda Ezequiel Dias, 275. Andar cerca de 5 min até o Palácio das Artes.

Tempo estimado de viagem trajeto 1: 22 minutos

Distância percorrida trajeto 1: 5,0 km

Valor estimado trajeto 1: R\$4,05.

b) UBER

Tempo estimado de viagem: 18 minutos

Distância percorrida: 5 km.

Valor estimado: R\$15,00

c) TAXI

Tempo estimado de viagem: 18 minutos

Distância percorrida: 5 km.

Valor estimado: R\$28,00 (bandeira 1) e R\$33,00 (bandeira 2).

✓ Mercado Central

Reunindo cerca de 400 lojas que oferecem uma variedade de produtos, desde hortifrutigranjeiros de ótima qualidade, laticínios e doces mineiros, o mercado conta, ainda, com artesanato regional, ervas e raízes medicinais, além de uma gama de serviços. A tradição do lugar ganha respaldo com a comida típica mineira servida nos bares e restaurantes populares. O **Mercado Central** é mais do que uma grande feira: é um espaço descontraído de convívio social.

Telefone: (31) 3274-9497

Horário de funcionamento: 2ª a sábado de 07h as 18h e domingo de 07h as 13h.

Saída: CEFET-MG Campus I (Avenida Amazonas, 5253, Nova Suíça, Belo Horizonte, MG).

Chegada: Av. Augusto de Lima, 744- Centro, Belo Horizonte – MG

a) Ônibus

Trajetos: saindo do CEFET/MG você vai andar cerca de 1 min até o ponto de ônibus na Av Amazonas, 5055, pegar as possíveis linhas 1502, 1510, 4201, 9205, 9414 e parar na Av. Amazonas, 885. Andar cerca de 4 min até o Mercado Central..

Tempo estimado de viagem trajeto 1: 15 minutos

Distância percorrida trajeto 1: 4,0 km

Valor estimado trajeto 1: R\$4,05

b) UBER

Tempo estimado de viagem: 15 minutos

Distância percorrida: 4 km.

Valor estimado: R\$13,00

c) TAXI

Tempo estimado de viagem: 15 minutos

Distância percorrida: 4 km.

Valor estimado: R\$25,00 (bandeira 1) e R\$28,00 (bandeira 2).

✓ Parque Municipal

O Parque Municipal de BH, Américo Renné Giannetti, localiza-se no hipercentro de Belo Horizonte. O espaço foi inaugurado em setembro de 1897 e tem 180 mil metros quadrados de vegetação, tornando-se um refúgio para fauna silvestre. O projeto inicial foi elaborado pelo arquiteto-jardineiro Paul Vilon e reúne coreto, orquidário, monumentos, teatro de arena, Teatro Francisco Nunes, Mercado das Flores, entre outras tantas atrações. O parque conta, ainda, com quadra de tênis, pistas de patinação e de cooper, aparelhos de ginástica, bar, lanchonete, sanitários, administração e guaritas, lagos com barcos a remo e pedalinhos, bosques, caminhos, trilhas e recantos diversos com bancos e jardins.

Telefone: (31) 3277-1428 ou 3277-4161

Horário de funcionamento: 3ª a domingo de 06h as 18h.

Saída: CEFET-MG Campus I (Avenida Amazonas, 5253, Nova Suíça, Belo Horizonte, MG).

Chegada: Av. Afonso Pena, 1377- Centro, Belo Horizonte – MG

a) Ônibus

Trajetos 1: saindo do CEFET/MG você vai andar cerca de 1 min até o ponto de ônibus na Av Amazonas, 5055, pegar a linha 33 e parar na Rua Goiás, 272. Andar cerca de 4 min até o Parque Municipal.

Tempo estimado de viagem trajeto 1: 20 minutos

Distância percorrida trajeto 1: 5,0 km

Valor estimado trajeto 1: R\$4,05

b) UBER

Tempo estimado de viagem: 17 minutos

Distância percorrida: 5 km.

Valor estimado: R\$15,00

c) TAXI

Tempo estimado de viagem: 17 minutos

Distância percorrida: 5 km.

Valor estimado: R\$27,00 (bandeira 1) e R\$31,00 (bandeira 2).

OBSERVAÇÕES:

- TARIFA ESTIPULADA DE ACORDO COM A BHTRANS PARA ÔNIBUS URBANO.
- O TEMPO ESTIMADO PARA OS TRANSPORTES (ÔNIBUS, UBER OU TAXI) PODE VARIAR DE ACORDO COM O TRÂNSITO LOCAL.
- O TEMPO DE ESPERA PARA PEGAR UM ÔNIBUS URBANO PODE VARIAR DE ACORDO COM O NÚMERO DE ÔNIBUS RODANDO NO DIA E QUADRO DE HORÁRIOS.
- O VALOR DA TARIFA DO UBER PODE VARIAR DE ACORDO COM A DEMANDA E A QUANTIDADE DE CARROS DISPONÍVEIS NO LOCAL DE PARTIDA.